

Regionalplan Region Westmittelfranken (8)

29. Änderung

Ausschnitt aus Tekturkarte 3

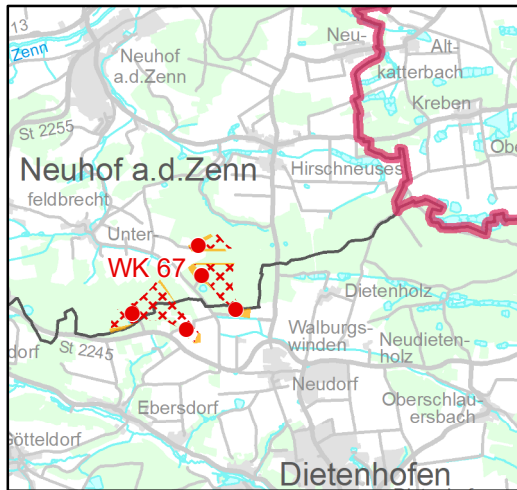
zu Karte 2 "Siedlung und Versorgung"

Energieversorgung (Windkraft)

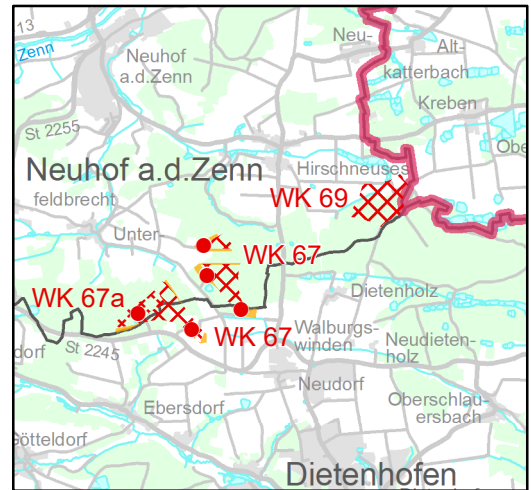
Entwurf vom 18.10.2021

Gebietsvorschlag WK 67, WK 67a und WK 69

Stadt/Gemeinde: Diethofen und Neuhof a.d.Zenn (Lkr Ansbach und Lkr. Neustadt a.d.Aisch-Bad Windsheim)



rechtsverbindlicher Stand im Regionalplan



Änderungsvorschlag

Legende



WK 69 Vorranggebiet für Windkraftanlagen



WK 67a Vorbehaltsgebiet für Windkraftanlagen




Sondergebiete/Konzentrationsflächen Windkraft in Flächennutzungsplänen außerhalb der Vorrang- und Vorbehaltsgebiete (gem. 6.2.2.1)



Windkraftanlage, errichtet

Verwaltungsgrenzen



Grenzen der Gemeinden



Grenzen der Landkreise und kreisfreien Städte



Regionsgrenze

Maßstab 1:100 000

Bearbeiter: Regionsbeauftragter für die Region Westmittelfranken bei der Regierung von Mittelfranken

Kartographie: Regierung von Mittelfranken

Kartengrundlage:

Nutzung der Geobasisdaten der Bayerischen Vermessungsverwaltung

Geobasisdaten: ©Bayerische Vermessungsverwaltung 2021